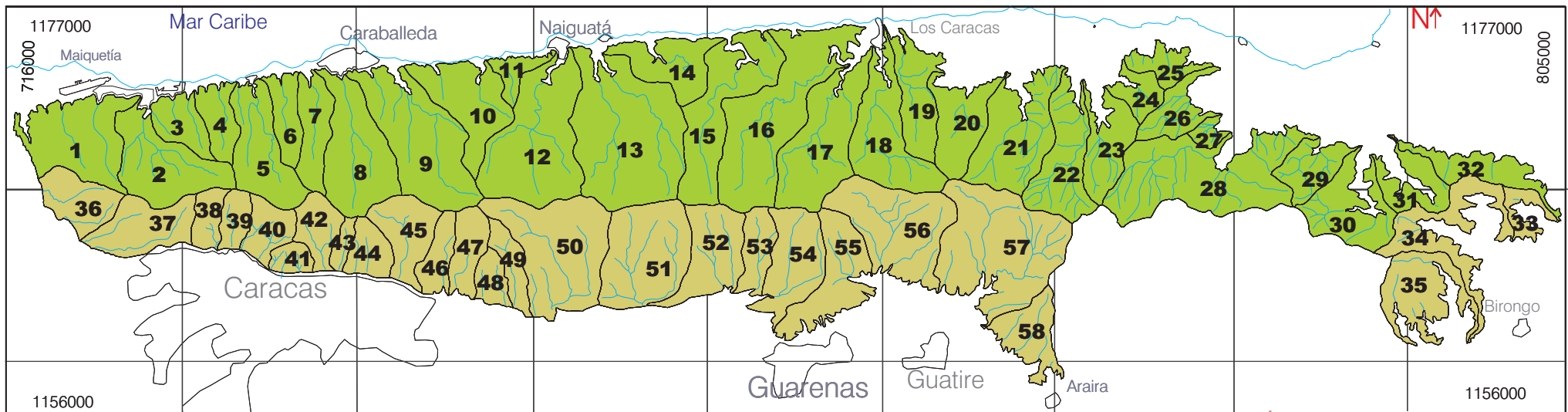


MICROCUENCAS E HIDROGRAFÍA

Mapa No. 6



ESCALA APROX 1:300.000







Centro de Estudios Integrales del Ambiente
Universidad Central de Venezuela
Laboratorio de Geoecología

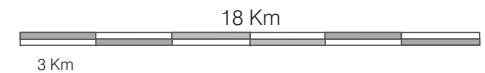
ANÁLISIS CUANTITATIVO DE LA ESTRUCTURA DEL PAISAJE EN LAS VERTIENTES NORTE Y SUR DEL GEOSISTEMA PARQUE NACIONAL EL ÁVILA

SEGUNDA FASE
DICIEMBRE DE 1998

Elaborado por Geog. Mylene Gutiérrez
Coordinador Dr. Carlos Monedero

LEYENDA

-  Microcuencas de la vertiente norte
-  **56** Microcuencas de la vertiente sur
-  Red de drenaje
-  Lindero Parque Nacional El Ávila



Fuente del mapa base: Mapa del Parque Nacional El Ávila. INPARQUES, 1983.