



“Descarga y procesamiento de imágenes raster para actualización cartográfica”




OBJETIVOS DEL PROYECTO


Actualización del banco de imágenes del Instituto Geográfico de Venezuela Simón Bolívar (IGVSB)

Georeferenciación de cartas topográficas del Instituto Geográfico de Venezuela Simón Bolívar (IGVSB).



Procesamiento digital de cartas topográficas e imágenes de satélite.



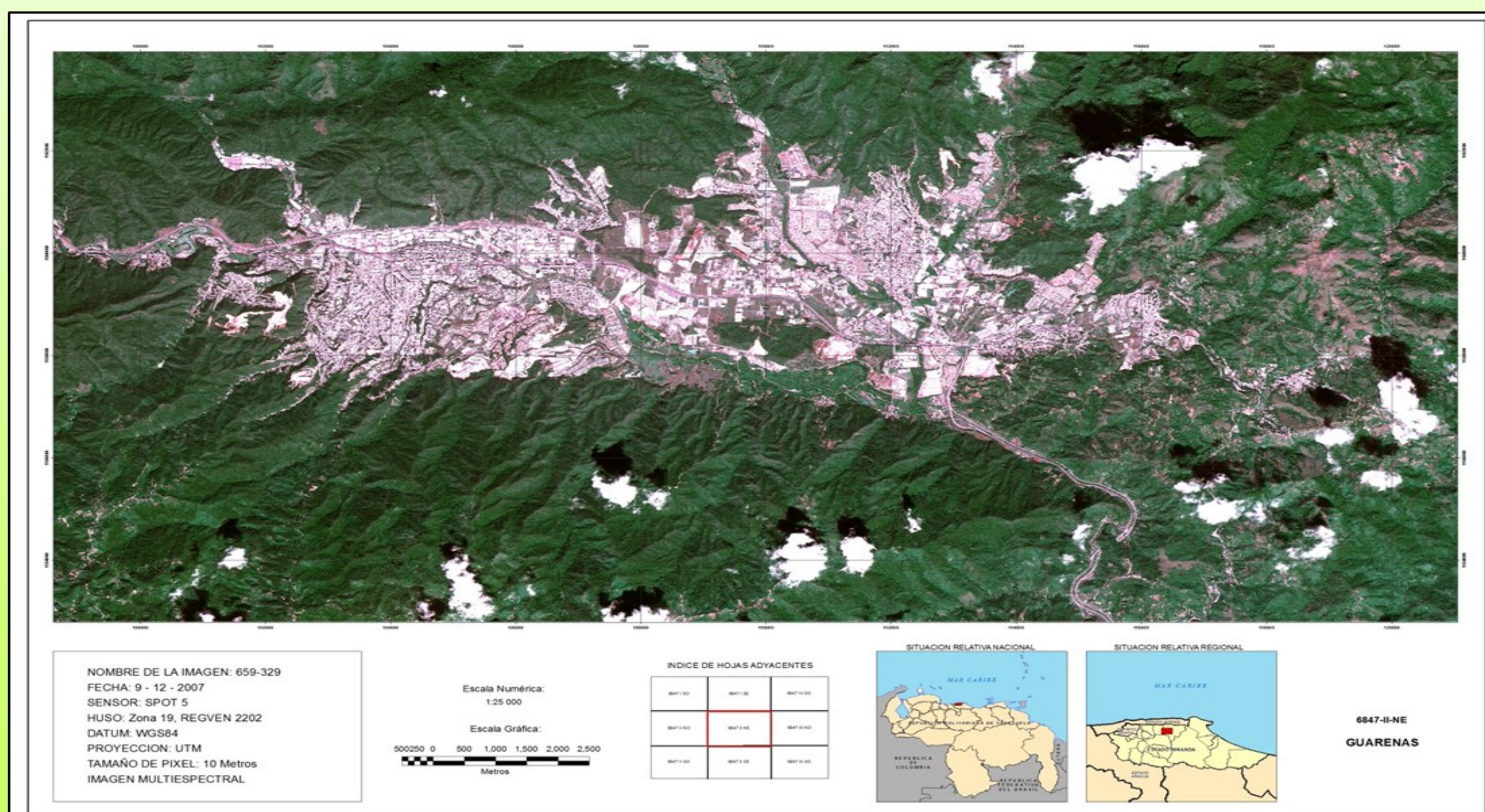
Mosaicos con cartas Topográficas. Escala 1:5000.



Mosaicos con imágenes de satélite.



Generar mapa imagen por medio de generación de salidas cartográficas.



Tutor Académico:
 Jairo Mejía
Tutor Institucional:
 Luis Gutiérrez

Autor:
 Manuel Cordero